

**INFORME DE MONITOREO DE MEDIOS\***

Fecha: 29/04/2022

Semana N° 17

Coordinación de Vigilancia Epidemiológica

\*Vigilancia basada en eventos de interés epidemiológico mediante el monitoreo de medios abiertos de comunicación locales y nacionales.

**Reporte de eventos:**

Amenaza	Tema	Medio	Fecha	Resumen	Liga	Prioridad
Violencia	Abuso sexual en menores	El Sol de Cuernavaca	29 abril 2022	Un dos por ciento de las llamadas que en los últimos años recibe el <b>Consejo Ciudadano para la Seguridad y la Justicia de la Ciudad de México</b> , es de víctimas de abuso sexual infantil que provienen del estado de Morelos.	<a href="https://www.elsoldecuernavaca.com.mx/policiaci/incrementa-el-abuso-sexual-a-menores-8205765.html">https://www.elsoldecuernavaca.com.mx/policiaci/incrementa-el-abuso-sexual-a-menores-8205765.html</a>	Bajo
Derrumbe	Desgajamiento de cerro vista hermosa	El Sol de Cuernavaca	28 abril 2022	<b>La parte que sé derrumbó en el cerro de la colonia Vista Hermosa, de Jiutepec, ha continuado desgajándose poco a poco;</b> las casas que se encuentran en ruinas siguen avanzando hacia el vacío y los montones de tierra van cayendo constantemente.	<a href="https://www.elsoldecuernavaca.com.mx/locallcerro-de-vista-hermosa-monitoreado-las-24-horas-8208427.html">https://www.elsoldecuernavaca.com.mx/locallcerro-de-vista-hermosa-monitoreado-las-24-horas-8208427.html</a>	Bajo
Lluvias	Riesgo de inundación	El Sol de Cuernavaca	28 abril 2022	Yautepec y Tlayacapan se negaron a firmar el convenio con la Comisión Estatal del Agua (Ceagua) para realizar trabajos de desazolve y mejoramiento de causas pese a ser puntos de riesgo durante la temporada de lluvias, lamentó el titular de la dependencia, Jaime Juárez López.	<a href="https://www.elsoldecuernavaca.com.mx/locallmunicipios-del-oriente-se-niegan-a-firmar-convenio-con-ceagua-8205855.html">https://www.elsoldecuernavaca.com.mx/locallmunicipios-del-oriente-se-niegan-a-firmar-convenio-con-ceagua-8205855.html</a>	Bajo
Biológico	Casos activos Covid-19	Diario de Morelos	29 abril 2022	La Secretaría de Salud Morelos informa que a la fecha en Morelos se han estudiado 312 mil 537 personas, de las cuales se han confirmado 70 mil 180 con coronavirus COVID-19; 20 están activas y se han registrado 5 mil 306 defunciones.	<a href="https://www.diariodemorelos.com/noticias/s-lo-20-casos-activos-y-9-contagios-de-covid19-en-morelos">https://www.diariodemorelos.com/noticias/s-lo-20-casos-activos-y-9-contagios-de-covid19-en-morelos</a>	Bajo
Biológico	Llamado a completar esquema de vacunación vs Covid-19	Diario de Morelos	28 abril 2022	El Gobierno estatal, a través de la Secretaría de Salud Morelos y Servicios de Salud Morelos, pidió a la ciudadanía completar el esquema de vacunación contra COVID-19 o recibir la dosis de refuerzo que corresponda, toda vez que el biológico previene un cuadro grave de la enfermedad.	<a href="https://www.diariodemorelos.com/noticias/laman-en-morelos-completar-esquema-de-vacunacion-y-dosis-de-refuerzo-contracovid-19">https://www.diariodemorelos.com/noticias/laman-en-morelos-completar-esquema-de-vacunacion-y-dosis-de-refuerzo-contracovid-19</a>	Bajo
Biológico	Incremento en EDAS	La Unión	28 abril 2022	Autoridades de los Servicios de Salud de Morelos (SSM) alertaron a la población sobre el incremento de casos de Enfermedades Diarreicas Agudas (EDAS) en esta temporada de calor, de los que en la entidad se registraron más de mil 400.	<a href="https://launion.com.mx/morelos/sociedad/noticias/205063-continua-alerta-por-enfermedades-diarreicas.html">https://launion.com.mx/morelos/sociedad/noticias/205063-continua-alerta-por-enfermedades-diarreicas.html</a>	Bajo
Biológico	Vacunación vs Covid-19 casi al 90%	La Unión	29 abril 2022	El porcentaje de personas vacunables que ya tienen su esquema completo contra covid-19 en Morelos es de arriba del 88 por ciento en general, informó el delegado la Secretaría del Bienestar Raúl Anaya Rojas, quien reiteró el llamado a la ciudadanía a que acuda a los módulos de inoculación en los días que restan de esta jornada intensiva que concluye mañana 30 de abril.	<a href="https://launion.com.mx/morelos/sociedad/noticias/205060-de-casi-90-por-ciento-cobertura-de-vacunacion-en-morelos.html">https://launion.com.mx/morelos/sociedad/noticias/205060-de-casi-90-por-ciento-cobertura-de-vacunacion-en-morelos.html</a>	Bajo
Biológico	Droga sintética para uso de delincuencia	El Regional del Sur	29 abril 2022	La regidora de la comisión de Seguridad Pública y Tránsito Municipal del ayuntamiento de Cuautla, Carmen Genis Sánchez alertó a la población sobre la aplicación de una droga sintética en la piel de las personas que actúa de tal manera que la persona a la que le untan la sustancia se siente mal y termina desmayándose. Expresó que al menos en Cuautla ya se presentó un caso que se denunció en la Fiscalía Regional del Oriente del Estado.	<a href="https://www.elregionall.com.mx/jovencita-de-cuautla-drogada-sinteticamente-denuncia-regidora">https://www.elregionall.com.mx/jovencita-de-cuautla-drogada-sinteticamente-denuncia-regidora</a>	Bajo



<http://ssm.gob.mx>



Servicios de Salud Morelos



@MorelosSalud

Callejón Borda N°3 Col. Centro C.P. 62000  
Teléfono (777) 312 62 31 / 314 33 36 ext. 222

**Calle Gómez Azcárate No. 205, Col. Lomas de la Selva  
C.P. 62270, Cuernavaca, Morelos. Tel.: 777 102 25 56**

## INFORME DE RIESGOS METEOROLÓGICOS

Fecha: 29/04/2022

Semana N° 17

Coordinación de Vigilancia Epidemiológica

**Fuente:** Servicio Meteorológico Nacional de México, CONAGUA.

### LLUVIAS PUNTUALES FUERTES EN CHIAPAS

Este día, una **línea seca** se extenderá sobre el noreste de México e interactuará con un **canal de baja presión** y con la entrada de humedad del Golfo de México, generando lluvias con intervalos de chubascos, descargas eléctricas y posible caída de granizo en Coahuila, Nuevo León y Tamaulipas. Un segundo **canal de baja presión** se ubicará sobre el centro, oriente y sureste del país, originando chubascos, descargas eléctricas y posible caída de granizo en dichas regiones, además de lluvias puntuales fuertes en Chiapas. Prevalecerá ambiente cálido a muy caluroso en zonas del norte y occidente de la República Mexicana con temperaturas de 40 a 45 °C en zonas de Chihuahua (suroeste), Sinaloa, Nayarit, Jalisco (norte y sur), Zacatecas (sur), Michoacán, Guerrero y Morelos.

**Existe la probabilidad para la caída de granizo de diferentes tamaños en zonas de tormenta de Coahuila, Nuevo León y Tamaulipas.**

#### Lluvias aisladas (0.1-5mm):


San Luis Potosí, Guanajuato, Querétaro, Hidalgo, Estado de México, Ciudad de México, **Morelos**, Guerrero, Campeche y Yucatán.

#### Temperaturas Máximas de 35-40 °C:

Chihuahua (suroeste), Sinaloa (norte), Nayarit (noreste), Jalisco (norte y sur), Zacatecas (sur), Michoacán (oeste y sur), Guerrero (norte y noroeste) y **Morelos (sur)**.

#### Pronóstico en región Mesa Central:

Cielo despejado en la mañana y nublado por la tarde. Lluvias e intervalos de chubascos, descargas eléctricas y posible caída de granizo en Puebla y Tlaxcala, así como **lluvias aisladas en** Guanajuato, Querétaro, Hidalgo y **Morelos**. Ambiente fresco por la mañana y cálido por la tarde. Viento de dirección variable de 10 a 25 km/h con rachas de 40 km/h en zonas de lluvia.



<http://ssm.gob.mx>



Servicios de Salud Morelos



@MorelosSalud

Callejón Borda N°3 Col. Centro C.P. 62000  
Teléfono (777) 312 62 31 / 314 33 36 ext. 222

**Calle Gómez Azcárate No. 205, Col. Lomas de la Selva  
C.P. 62270, Cuernavaca, Morelos. Tel.: 777 102 25 56**

**INFORME DE MONITOREO VOLCÁNICO Y SISMOLÓGICO**

Fecha: 29/04/2022

Semana N° 17

Coordinación de Vigilancia Epidemiológica

**Fuente:** Servicio Sismológico Nacional, UNAM. / Centro nacional de Prevención de Desastres (CENAPRED)-SEGOB, SENEAM-SCT y NOAA.

En las últimas 24 horas, mediante los sistemas de **monitoreo del volcán Popocatepetl**, se detectaron **42 exhalaciones de baja intensidad, acompañadas de vapor de agua, gas y en ocasiones ceniza**. El evento más importante se registró ayer a las 13:49. Adicionalmente se presentaron **262 minutos de tremor**. Durante la mañana y al momento de este reporte **se observa una emisión de baja altura compuesta de gases volcánicos y vapor de agua, que se dispersa hacia el este**.

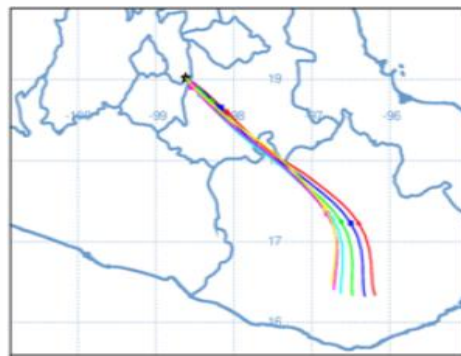
NIVEL DE ALERTA	SEMAFORO	AMARILLO-FASE 2	RECOMENDACIONES PARA LA FASE AMARILLO FASE 2
	<p><b>El volcán presenta incremento en su actividad, con explosiones esporádicas:</b></p> <ul style="list-style-type: none"> <li>Pluma continua de vapor de agua y gas.</li> <li>Caída de ceniza leves a moderadas en poblaciones cercanas.</li> <li>Lanzamiento de fragmentos incandescentes y posibilidad de flujos piroclásticos de corto alcance asociado a las explosiones.</li> <li>Crecimiento y destrucción de domos de lava.</li> <li>Flujos de lodo o escombros de corto alcance.</li> </ul>		

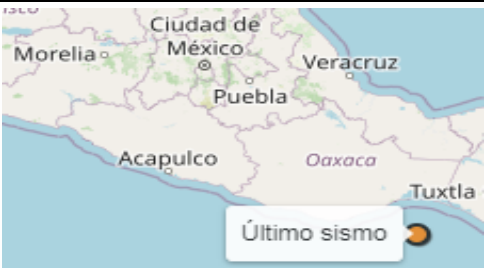
- Continuar con el **radio de seguridad de 12 km**, por lo que la **permanencia** en esa área **no está permitida**.
- Controlar el tránsito entre Santiago Xalitintla y San Pedro Nexapa, vía Paso de Cortés.
- A las autoridades de **Protección Civil**, **mantener sus procedimientos preventivos**, de acuerdo con sus planes operativos.
- A la **población** se le recomienda **eleva la atención a los avisos de las autoridades de su localidad** y se exhorta a no acercarse al volcán, y mucho menos al cráter.
- Mantenerse fuera de cañadas ante posibles flujos de lodo**, principalmente en temporada de lluvias.

**PRONOSTICO DE CAIDA DE CENIZA**

En caso de una exhalación de ceniza volcánica, **el pronóstico de trayectoria hacia el sureste**, (simulando exhalación cada hora en las próximas 6 horas) a su paso por la zona oeste, centro y sur del estado de Puebla y zona nor-noroeste del estado de Oaxaca, para las **primeras 12 horas de pronóstico**, (14:00 a las 02:00 hora local). Posteriormente para las últimas 12 horas de pronóstico, (02:00 a las 14:00 hora local del día siguiente), continuarán sobre la zona sur del estado de Puebla y zona nor-noroeste, centro y centro-sur del estado de Oaxaca.

**SIN PRONOSTICO DE CAÍDA DE CENIZA PARA EL ESTADO.**



SISMOS	<p>Se registró sismo de magnitud de <b>4.1 grados</b> Richter, a las 03:49:42 hrs con localización del epicentro a 101 km al sureste de Salina Cruz, Oaxaca.</p> <p><b>NO PERCIBIDO EN EL ESTADO DE MORELOS.</b></p>	
	<p><b>REPORTE DE DAÑOS A LA POBLACION</b></p> <p><b>PROTECCIÓN CIVIL</b></p> <p>Sin reporte de daños a la población ni a la infraestructura en salud.</p>	



<http://ssm.gob.mx>



Servicios de Salud Morelos



@MorelosSalud

Callejón Borda N°3 Col. Centro C.P. 62000  
Teléfono (777) 312 62 31 / 314 33 36 ext. 222

**Calle Gómez Azcárate No. 205, Col. Lomas de la Selva  
C.P. 62270, Cuernavaca, Morelos. Tel.: 777 102 25 56**

**INFORME DE MONITOREO DE TEMPERATURAS Y CALIDAD DEL AIRE**

Fecha: 29/04/2022

Semana N° 17

Coordinación de Vigilancia Epidemiológica

Fuente: Comisión Estatal de Agua (CEAGUA)

**PRONOSTICO DE TEMPERATURAS POR  
MUNICIPIO**

Municipio	Min.	Max.	Municipio	Min.	Max.
Amacuzac	15°	38°	Tepalcingo	16°	35°
Cuautla	18°	33°	Ayala	16°	33°
Jiutepec	16°	33°	Huitzilac	07°	24°
Temixco	17°	37°	Tepoztlán	15°	37°
Tlaltizapan	18°	38°	Zacualpan	13°	30°
Axochiapan	17°	37°	Tlalquitenango	18°	40°
Cuernavaca	14°	31°	Puente de Ixtla	18°	38°
Jojutla	18°	39°			

**TEMPERATURAS MÁXIMAS Y MÍNIMAS,  
ULTIMAS 24 HRS**

**Mínimas**

Huitzilac 07°  
24°

Tetela del Volcán 11°  
24°

Totolapan 10°  
26°

Ocuituco 13°  
26°

**Máximas**

Tlaquitenango 18°  
40°

Jojutla 18°  
39°

Axochiapan 17°  
37°

Zacatepec 20°  
36°

**CALIDAD DEL AIRE**

**ÍNDICE AIRE Y SALUD**

**NIVEL DE RIESGO  
ASOCIADO**

**RECOMENDACIONES**

**GRUPOS  
SENSIBLES**

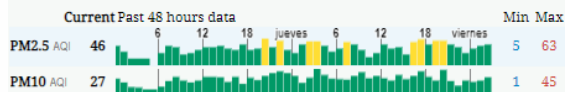
**PARA TODA LA  
POBLACIÓN**

Estación de Monitoreo Cuernavaca Centro, Morelos

**46**

**Bueno**

Updated on Friday 4:00  
Temp.: 14°C



**Bajo**

**Se considera que el  
riesgo es mínimo.**

**Disfruta las actividades al aire  
libre.**



<http://ssm.gob.mx>



Servicios de Salud Morelos



@MorelosSalud

Callejón Borda N°3 Col. Centro C.P. 62000  
Teléfono (777) 312 62 31 / 314 33 36 ext. 222

**Calle Gómez Azcárate No. 205, Col. Lomas de la Selva  
C.P. 62270, Cuernavaca, Morelos. Tel.: 777 102 25 56**



**INFORME DE MONITOREO EPIDEMIOLÓGICO**

Fecha: 29/04/2022

Semana N° 17

Coordinación de Vigilancia Epidemiológica

**Fuente:** Jurisdicciones Sanitarias del estado de Morelos.

**JURISDICCION SANITARIA I:**

👉 SIN EVENTOS EXTRAORDINARIOS.

**JURISDICCION SANITARIA II:**

👉 SIN EVENTOS EXTRAORDINARIOS.

**JURISDICCION SANITARIA III:**

👉 SIN EVENTOS EXTRAORDINARIOS.



<http://ssm.gob.mx>



Servicios de Salud Morelos



@MorelosSalud

Callejón Borda N°3 Col. Centro C.P. 62000  
Teléfono (777) 312 62 31 / 314 33 36 ext. 222

**Calle Gómez Azcárate No. 205, Col. Lomas de la Selva  
C.P. 62270, Cuernavaca, Morelos. Tel.: 777 102 25 56**